

Provincia di Lecce

PIANO DI LOTTIZZAZIONE COMPARTO 1.1 - COMP.2

**ELABORATO:**

Opere di urbanizzazione
rete stradale e spazi pubblici

Rappor. 1:1000

TAV.
9a



PROGETTISTI:
ING. ANTONIO DE MASI :
ARCH. VINCENZO RUBERTO:
GEOM. VINCENZO ORLANDO :
GEOM. MASSIMO CALABRESE

LEGENDA:

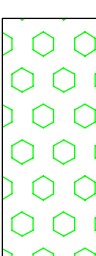
PERIMETRI



PERIMETRO P.d.L.

**RETE VIARIA ESISTENTE E DI PROGETTO**

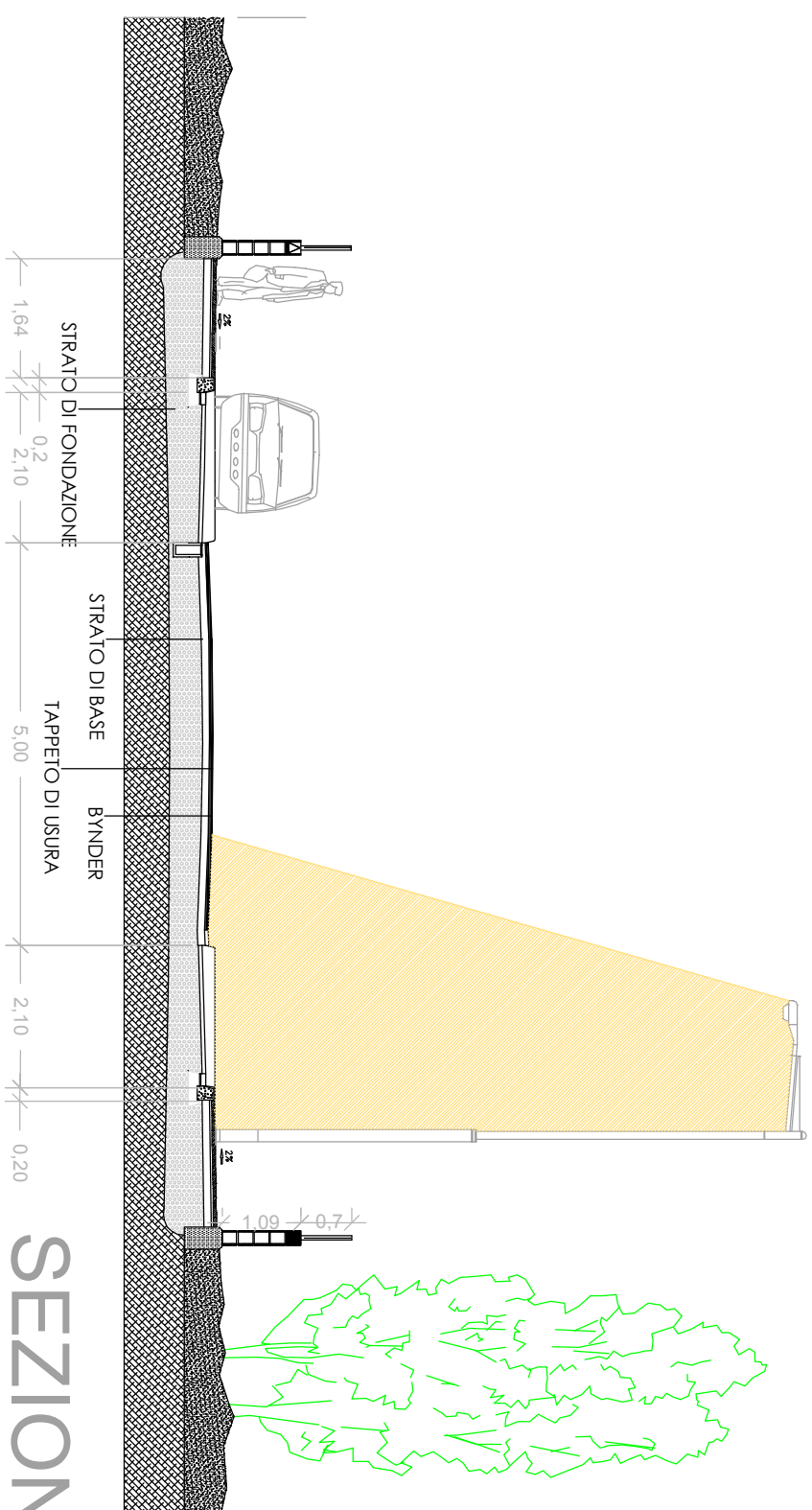
PARCHEGGI PUBBLICI



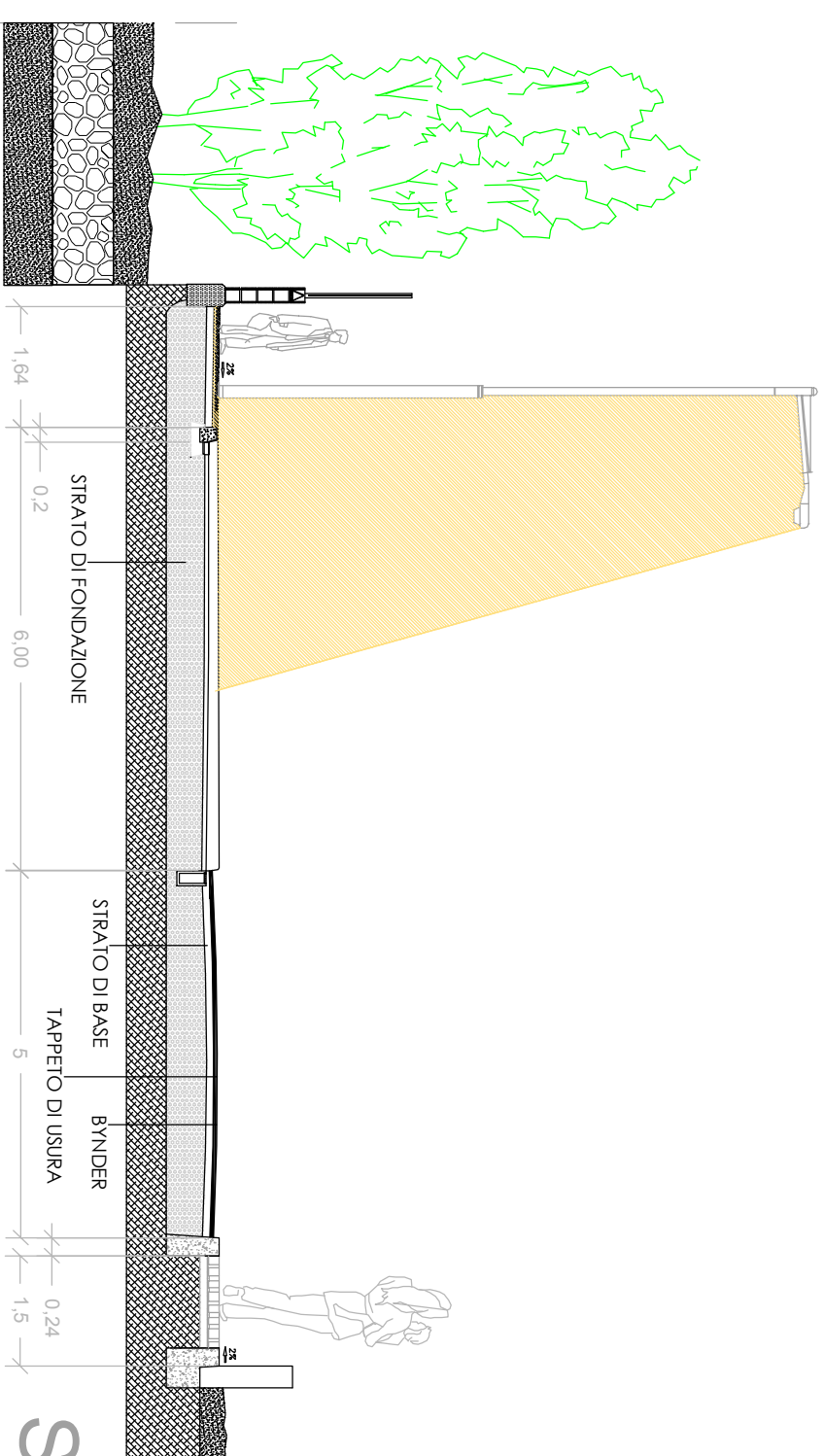
AREA A VERDE PUBBLICO ATTREZZATO



SEZIONE A - A'



SEZIONE B - B'



SEZIONE C - C

